



En voiture 304 km, 3 h 3 min

Itinéraire de Paris à Domaine de Chaligny

○ Paris

Cet itinéraire comprend des péages.

Prendre **Bd Périphérique** et quitter **Voie Georges Pompidou, Voie Mazas** et **Quai de Bercy**

5,0 km/9 min

- ↑
 1. Prendre la direction **ouest** sur **Rue de Rivoli** vers **Quai de l'Hôtel de ville**

69 m
- ↶
 2. Prendre légèrement à **gauche** sur **Rue de la Coutellerie**

140 m
- ↷
 3. Prendre à **droite** sur **Av. Victoria**

32 m
- ↶
 4. Tourner à la 1^{re} à **gauche** et continuer sur **Rue Saint-Martin**

71 m
- ↶
 5. Tourner à la 1^{re} à **gauche** et continuer sur **Quai de Gesvres**

160 m
- ↑
 6. Continuer sur **Quai de l'Hôtel de ville**

350 m
- ↷
 7. Prendre à **droite** sur **Pont Louis Philippe**

15 m
- ↶
 8. Tourner à la 1^{re} à **gauche** et continuer sur **Voie Georges Pompidou**

1,2 km
- ↑
 9. Continuer sur **Voie Mazas**

1,0 km
- ↑
 10. Continuer tout droit sur **Quai de Bercy**

1,5 km
- ↗
 11. Prendre la bretelle vers **A3/A6/Périphérique/Porte de Bercy/Charenton**

270 m
- ↶
 12. Rester à **gauche** à l'embranchement, puis suivre **Aéroport Orly/Lyon/Périphérique Interieur/Quai d'Ivry/Porte d'Italie** pour rejoindre **Bd Périphérique**

200 m

Suivre **A6** et **A77** en direction de Saint-Eloi. Prendre la sortie **36** et quitter **A77**



241 km/2 h 8 min



- ↗
 13. Rejoindre **Bd Périphérique**


2,2 km
- ↷
 14. Prendre la sortie **A6B** en direction de **A10/Bordeaux/Nantes/Lyon/Évry/Aéroport Orly-Rungis**

9,6 km
- ↶
 15. Rester sur la file de **gauche** pour continuer sur **A6B/E15**, suivre **A6/Évry/Lyon/Chilly-Mazarin**

600 m

-  16. Continuer sur **A6/E15**
 Route avec sections à péage

 70,5 km
-  17. Rester sur la file de **droite** pour continuer sur **A77**, suivre **Nevers/Montargis**
 Route avec sections à péage

 157 km
-  18. Prendre la sortie **36** vers **Autun/Chateau-Chinon/Decize/Imphy**

 400 m

Suivre **D978** en direction de votre destination à Saint-Hilaire-en-Morvan

58,6 km/46 min

-  19. Au rond-point, prendre la **1re** sortie sur **D981**
 Traverser le rond-point

 1,2 km
-  20. Au rond-point, prendre la **2e** sortie sur **D978**
 Traverser le rond-point

 56,8 km
-  21. Tourner complètement à **droite**

 90 m
-  22. Tourner à **gauche**

 500 m
-  23. Tourner à **gauche**

 35 m

Domaine de Chaligny

Chaligny, 58120 Saint-Hilaire-en-Morvan

Cet itinéraire est fourni à titre indicatif. Il est possible que vous deviez suivre un itinéraire différent de celui indiqué en raison de travaux, de bouchons, des conditions météorologiques, de déviations ou d'autres perturbations. Veuillez en tenir compte lors de la préparation de votre trajet. Veuillez en outre à respecter le code de la route et la signalisation sur votre trajet.

Données cartographiques ©2014 GeoBasis-DE/BKG (©2009), Google